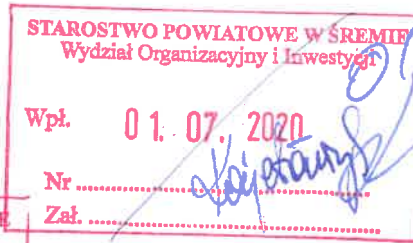
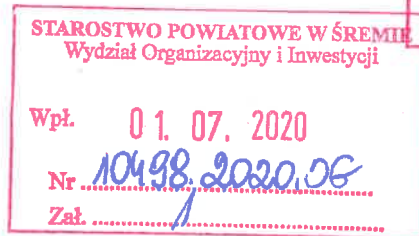




PO.4.7.034.4m.2020.AK



Starostwo Powiatowe w Śremie
ul. Mickiewicza 17
63-100 Śrem

Kierownik Nadzoru Wodnego Państwowego Gospodarstwa Wodnego Wody Polskie w Śremie, w związku z obowiązkiem wynikającym z zapisów art. 250 ust. 10 ustawy z 20 lipca 2017 r. Prawo wodne (Dz.U. z 2020 r. poz. 310 ze zm.), w załączeniu przesyła sprawozdanie z działań podejmowanych na obszarze powiatu śremskiego za rok 2019.

SPECJALISTA
z up. A. Kowalczyk
Agnieszka Kowalczyk

Otrzymują:

1. Starostwo Powiatowe w Śremie
2. Zarząd Zlewni w Poznaniu
3. aa.



Państwowe
Gospodarstwo Wodne
Wody Polskie

**Państwowe Gospodarstwo Wodne
Wody Polskie
Nadzór Wodny w Śremie
ul. Ogrodowa 39
63-100 Śrem**

**SPRAWOZDANIE Z DZIAŁAŃ PODEJMOWANYCH NA TERENIE
NADZORU WODNEGO W ŚREMIE NA OBSZARZE POWIATU
ŚREMSKIEGO ZA ROK 2019**

Śrem, czerwiec 2020 rok

Spis treści:

- 1. Podstawa prawna sprawozdania.**
- 2. Obszar działania Nadzoru Wodnego wraz z mapą i krótką charakterystyką.**
- 3. Zestawienie gmin znajdujących się na terenie działania Nadzoru Wodnego.**
- 4. Zakres prac wykonanych na terenie działania Nadzoru Wodnego.**
- 5. Ilość i rodzaj spraw prowadzonych przez Nadzór Wodny.**

1. Podstawa prawna sprawozdania.

W związku z obowiązkiem wynikającym z zapisów art. 250 ust. 10 ustawy z 20 lipca 2017 r. Prawo wodne (Dz.U. z 2020 r. poz. 310 ze zm.) przedstawiam Radzie Powiatu Śremskiego roczne sprawozdanie z działań podejmowanych w roku 2019, na terenie śremskiego przez Państwowe Gospodarstwo Wodne Wody Polskie, Regionalny Zarząd Gospodarki Wodnej w Poznaniu, Zarząd Zlewni w Poznaniu, Nadzór Wodny w Śremie.

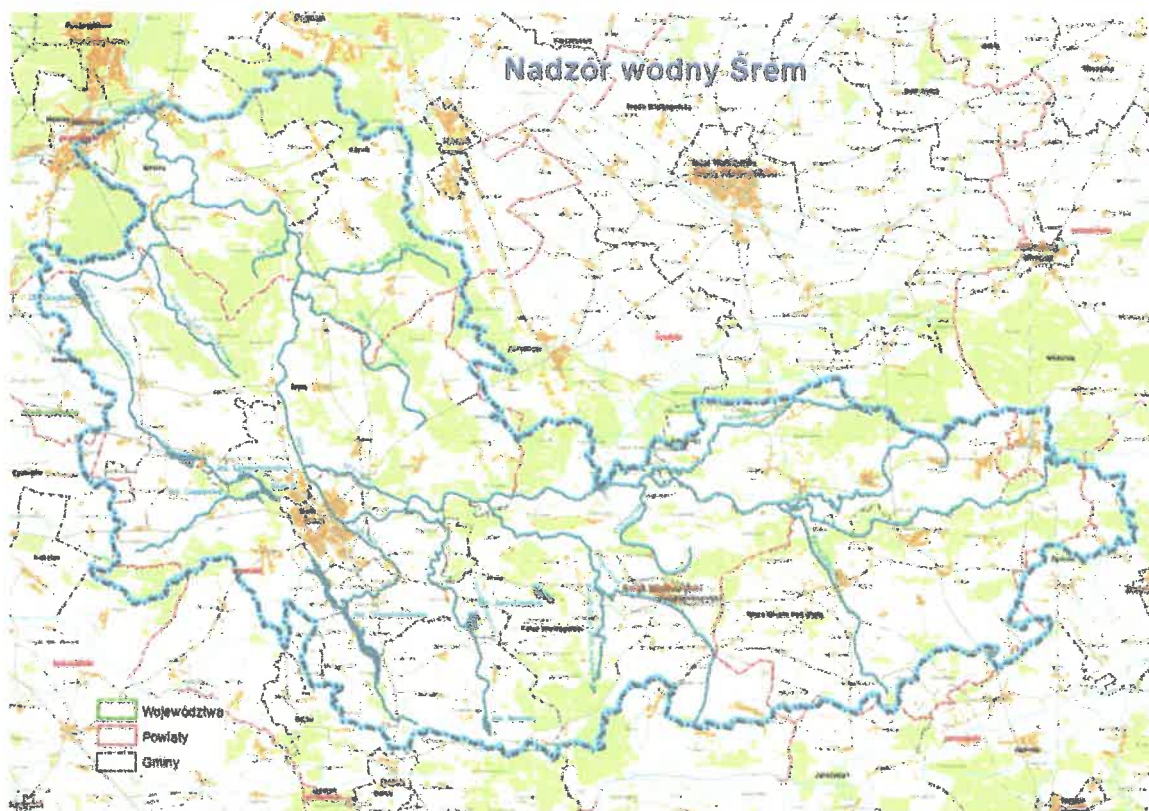
Do podstawowych zadań Nadzoru Wodnego należy w szczególności:

- a) prowadzenie Biura Obsługi Klienta (BOK) oraz biura podawczego w zakresie właściwości nadzoru wodnego,
- b) prowadzenie postępowań administracyjnych w zakresie zgłoszeń wodnoprawnych,
- c) prowadzenie postępowań administracyjnych w sprawach dotyczących zwolnienia od zakazu grodzenia nieruchomości przyległych do publicznych śródlądowych wód powierzchniowych,
- d) załatwianie skarg i wniosków, oraz prowadzenie ich rejestru,
- e) monitorowanie sytuacji na rzekach i ciekach naturalnych oraz informowanie Zarządu Zlewni o zagrożeniach w sytuacji wystąpienia ekstremalnych zjawisk hydrologicznych, prowadzenie współpracy z Centrum Operacyjnym Ochrony Przeciwpowodziowej RZGW,
- f) opiniowanie przekroczenia cieków, przepustów, lokalizacji budynków, wylotów z kanalizacji, stawów, ujęć wody, zbiorników wodnych i innych obiektów,
- g) dokonywanie okresowych przeglądów wód i urządzeń wodnych,
- h) współudział w przygotowywaniu planu w zakresie utrzymania wód, urządzeń wodnych, usuwania szkód oraz uzyskiwania wymaganych prawem decyzji pozwalających na prowadzenie prac utrzymaniowych,
- i) dokonywanie odczytów wskazań urządzeń pomiarowych,
- j) utrzymywanie i eksploatacja urządzeń wodnych oraz cieków naturalnych będących własnością Skarbu Państwa - PGW Wody Polskie oraz ich nadzór nad realizacją prac wykonywanych przez firmy zewnętrzne,
- k) współpraca z jednostkami samorządowymi oraz organami odpowiedzialnymi za ochronę środowiska i gospodarkę wodną w zakresie właściwości nadzoru wodnego,
- l) zapewnienie oznakowania, utrzymywania i kontroli szlaków żeglugowych na śródlądowych drogach wodnych,
- m) współudział w zakresie nadzoru nad wykonywaniem obowiązków użytkowników obwodów rybackich,
- n) współpraca w akcji powodziowej i szacowaniu szkód powodziowych,
- o) administrowanie obiektami nadzoru wodnego.

2. Obszar działania Nadzoru Wodnego wraz z mapą i krótką charakterystyką.

Nadzór Wodny w Śremie obejmuje swoim zasięgiem głównie powiat śremski, a także część powiatu jarocińskiego, kościańskiego, poznańskiego, średzkiego, wrzesińskiego. Całkowita powierzchnia obszaru objęta zasięgiem NW Śrem wynosi 745,76 km². Nadzór Wodny w Śremie prowadzi nadzór nad utrzymaniem rzeki Warty od km 263+100 do km 333+000 (69,9 km). W zakresie administracji tutaj jednostki znajdują się także Kanał Radzewicki, Kanał Roguski (Rów B), Kanał Borowski, Kanał Książ, Kanał Tesiny – Orkowo, Kanał Szymanowo Grzybno, Kanał Grzymisławski (rzeka Pysząca), Kanał Dobczyn – Chrzastowo, Kanał Konarskie – Łęzek, Kanał Hermaniec, Kanał Ulgi w Śremie – o łącznej długości 150,671 km.

Do zadań nadzoru należy utrzymanie, eksploatacja oraz okresowa kontrola cieków i urządzeń wodnych w ilości: wały przeciwpowodziowe rzeki Warty i częściowo Lutyni (68,058 km), pompownie (4 szt.), jazy (7 szt.), przepusty z piętrzeniem (21 szt.), zastawki (11 szt.), slip (1 szt.).



3. Zestawienie gmin znajdujących się na terenie działania Nadzoru Wodnego.

Zarząd Zlewni	Nadzór Wodny	Powiat	Gmina
Zarząd Zlewni w Poznaniu	Śrem	jarociński	Żerków
			Jarocin
			Jaraczewo
		kościański	Krzywiń
			Kościan
			Czempiń
		poznański	Mosina
			Kórnik
			Puszczykowo
		śremski	Brodnica
			Dolsk
			Książ Wlkp.
			Śrem
		średzki	Krzykosy
			Nowe Miasto nad Wartą
			Zaniemyśl
wrzesiński	Miłosław		

4. Zakres prac wykonanych na terenie działania NW Śrem na obszarze powiatu śremskiego

Lp.	Gmina	Nazwa zrealizowanego zadania	Opis zadania	Wartość wykonanych prac
1.	Śrem	Likwidacja wyrw na prawym brzegu rzeki Warty w km 295+600 – 296+000 poprzez remont ostróg w m. Mechlin woj. wielkopolskie	Likwidacja wyrw na prawym brzegu rzeki Warty w km 295+600 – 296+000 poprzez remont ostróg w m. Mechlin Zakres prac: <ul style="list-style-type: none"> • Remont ostróg w km 295+600-296+000 • Roboty dodatkowe – wydłużenie korpusu ostróg, umocnienie skarpy, połączenie skrzydełek, oczyszczenie brzegu z powalonych do wody drzew 	1 713 748,03 zł
2.	Śrem, Książ Wlkp.	Konserwacja cieków naturalnych o łącznej dł.44,43 km	Kanał Hermaniec (0+000 – 13+020) na którym przeprowadzono: <ul style="list-style-type: none"> • wykoszenie porostów na szerokości 1,40 m skarp cieku (licząc szerokość kośną od stopy skarpy) w km 0+000 - 13+020 tj. na długości 13,020 km wraz z wygrabieniem przy poroście gęstym twardym 	129 899,42 zł

			<ul style="list-style-type: none"> • wykoszenie wraz z wygrabieniem porostu gęstym twardym na szerokości 1,4 m dna, w km <u>0+000 - 13+020</u> tj. na długości 13,020 km <p><u>Kanał Książ (0+000 – 13+900)</u> na którym przeprowadzono:</p> <ul style="list-style-type: none"> • wykoszenie porostów na szerokości 2,20 m skarp cieką (licząc szerokość kośną od stopy skarpy) w km 0+000 - 0+350, 0+500 – 7+700 tj. na długości 7,550 km wraz z wygrabieniem przy poroście gęstym twardym • wykoszenie wraz z wygrabieniem porostu gęstym twardym na szerokości 1,5 m dna, w km 0+000 – 0+350 tj. na długości 350 m • usunięcie mechaniczne namułu warstwą 0,20 m przy szerokości 1,20 m w km 0+000-0+350 tj. na długości 350 m <p><u>Kanał Tesiny - Orkowo (0+000 – 14+800 i kanał obiegowy 0+000-2+710),</u> na którym przeprowadzono:</p> <ul style="list-style-type: none"> • wykoszenie i wygrabienie porostów na szerokości 1,80 m skarp cieką (licząc szerokość kośną od stopy skarpy) w km 0+000–0+040, 1+900–14+800, (0+000 +2+710 kanał obiegowy) tj. na długości 15,650 km wraz z wygrabieniem przy poroście gęstym twardym • usunięcie mechaniczne namułu warstwą 0,10m przy szerokości 1,20m, w km 0+000 -0+040, 1+900 - 2+200, 3+ 800 - 9+000, (0+000 – 2+710 kanał obiegowy) tj. na długości 8,25 km 	
3.	Śrem, Książ Wilkp.	Konserwacja wałów przeciwpowodziowych (o łącznej dł. 43,598km)	<p>Roboty konserwacyjne na wałach przeciwpowodziowych -wykoszenie porostów ze skarp na:</p> <ul style="list-style-type: none"> • Wał Łęzek – Solec 17,085 km • Wał Wójtowstwo – Łęzek 9,870 km • Wał prawostronny Śrem 4,787 km • Wał przy pompowni Śrem 0,691 km • Wały Kanału Ulgi w Śremie 4,740 km (koszenie dwukrotne) 	92 416,94 zł.

4.	NW Śrem (m. in. na terenie gm. Śrem, gm. Dolsk, gm. Brodnica i gm. Książ Wlkp.	Eksplatacja i utrzymanie urządzeń wodnych	Prace eksploatacyjne i utrzymaniowe na terenie całego NW w Śremie (56 obiektów)	117 860,79 zł
----	---	---	--	---------------

5. Ilość spraw wpływających i prowadzonych przez Nadzór Wodny

Podstawa prawna: Prawo wodne z 20 lipca 2017 r. Dz. U. z 2020r. poz. 310 ze zm.

Kwartał	Zgody wodnoprawne na podstawie art. 397 ust. 3 pkt 3 (w związku z art. 240 ust. 5 pkt 1)	Ilość spraw wpływających do NW (wnioski, skargi, inne)
I	7	168
II	3	140
III	5	163
IV	4	205
ROCZNIE	19	676